COMUNE DI VILLANOVA MONTELEONE

Provincia di Sassari

GRUPPO DI AZIONE LOCALE

COROS - GOCEANO - MEILOGU - MONTE ACUTO - VILLANOVA

Programma di Sviluppo Rurale 2007 - 2013 REG. (CE) N. 1698/2005

MISURA 323 - Tutela e riqualificazione del patrimonio rurale

Azione 3: Conservazione e recupero degli elementi architettonici tipici del paesaggio rurale della Sardegna

LE VIE DELL'ACQUA
Restauro Fontanili

Loc. "Fustes Alvos" - Loc. "Matar Curatore" - Loc. "Santa Caterina" - Loc. "Su Rughe Manna"

PRELIMINARE	*SCALE:*	*TAVOLA*	*DATA*
DEFINITIVO ☒	1:2.000 1:200 1:100	B1a	SETTEMBRE 2014
ESECUTIVO ☒			

STATO
ATTUALE
PROGETTO

ELABORATI
STRALCIO CTR - PLANIMETRIA CATASTALE
PLANIMETRIA GENERALE
PIANTE - PROSPETTI - SEZIONI

PROGETTISTA:

Geom. Anna Rita Fenu

Via Nazionale 63 - Villanova Monteleone - 079969670 - 349 8524985

timbro del professionista

UFFICIO TECNICO

Geom. Piero Deiana

IL SINDACO

Dott. Agr. Quirico Meloni

AREE DI INTERVENTO
FONTANILE LOC. "FUSTES ALVOS"

STRALCIO C.T.R.

Scala 1:2.000

PIANTA



SEZIONE A-A

PROSPETTO SUD

PROSPETTO OVEST

STRALCIO PLANIMETRIA CATASTALE
Foglio 46

Scala 1:2.000

PROSPETTO NORD

PROSPETTO EST

Scala 1:100

PLANIMETRIA GENERALE
STATO DI FATTO

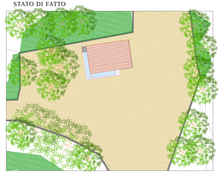

PLANIMETRIA GENERALE
CON INDICAZIONE INTERVENTI



Scala 1:200

AREE DI INTERVENTO
FONTANILE LOC. "MATAR CURATORE"

STRALCIO C.T.R.

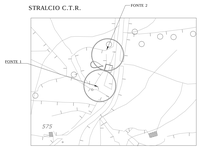

Scala 1:2.000

STRALCIO PLANIMETRIA CATASTALE
Foglio 44

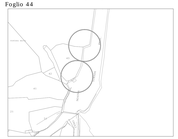

Scala 1:2.000

PLANIMETRIA GENERALE
STATO DI FATTO

Scala 1:200

FONTE 1

PIANTA



SEZIONE A-A

PROSPETTO NORD - EST

PROSPETTO SUD - EST

PROSPETTO SUD - OVEST

FONTE 2

PIANTA

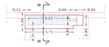

SEZIONE B-B

PROSPETTO SUD - EST

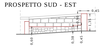

PROSPETTO SUD - OVEST

Scala 1:100

PLANIMETRIA GENERALE
CON INDICAZIONE INTERVENTI

Scala 1:200

AREE DI INTERVENTO
FONTANILE LOC. "SANTA CATERINA"

STRALCIO C.T.R.

Scala 1:2.000

STRALCIO PLANIMETRIA CATASTALE
Foglio 44

Scala 1:2.000

PLANIMETRIA GENERALE
STATO DI FATTO

PLANIMETRIA GENERALE
CON INDICAZIONE INTERVENTI

Scala 1:200

AREE DI INTERVENTO
FONTANILE LOC. "SA RUGHE MANNA"

STRALCIO C.T.R.

Scala 1:2.000

PIANTA

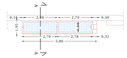

STRALCIO PLANIMETRIA CATASTALE
Foglio 36

Scala 1:2.000

PROSPETTO SUD

PROSPETTO OVEST

PROSPETTO EST

SEZIONE A-A

Scala 1:100

PLANIMETRIA GENERALE
STATO DI FATTO

PIANTA

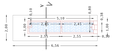

PROSPETTO SUD

PROSPETTO EST

PROSPETTO OVEST

SEZIONE A-A

Scala 1:100

PLANIMETRIA GENERALE
CON INDICAZIONE INTERVENTI

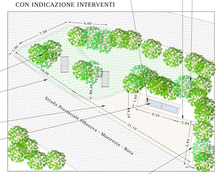

Scala 1:200