AREE DI INTERVENTO

FONTANILE VIA UNGHERIA LOC. "POTTU FRITTU"

STRALCIO C.T.R.

Scala 1:1.000

STRALCIO PLANIMETRIA CATASTALE
Foglio 27

Scala 1:1.000

PLANIMETRIA GENERALE
STATO DI FATTO

Scala 1:200

PLANIMETRIA GENERALE
CON INDICAZIONE INTERVENTI

Scala 1:200

STATO DI FATTO

PIANTA

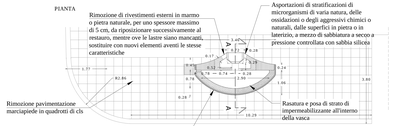

PROSPETTO NORD-OVEST

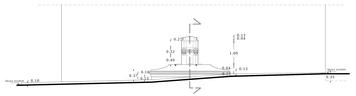

PROSPETTO SUD-EST

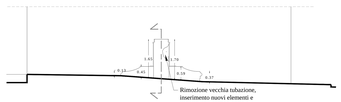

PROSPETTO SUD-OVEST

SEZIONE A-A

PROSPETTO NORD-EST

Scale 1:50

CON INDICAZIONE INTERVENTI

PIANTA

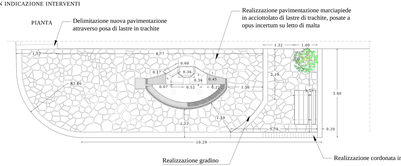

PROSPETTO NORD-OVEST

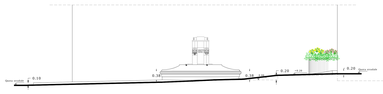

PROSPETTO SUD-EST

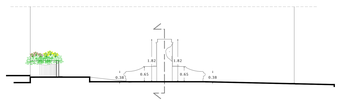

PROSPETTO SUD-OVEST

SEZIONE A-A

PROSPETTO NORD-EST

Scale 1:50

PLANIMETRIA GENERALE

CON INDICAZIONE DEGLI INTERVENTI RELATIVI ALLA SOSTITUZIONE DELLA TUBAZIONE NELLA CONDOTTA ESISTENTE

Fontana Via Ungheria

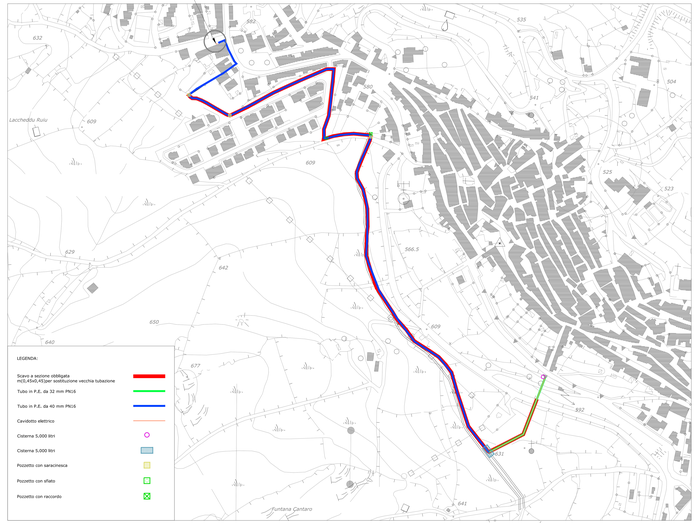

Scale 1:2.000

CONDOTTA INTERRATA

PARTICOLARE SEZIONE RIPRISTINO BANCHINA A TERRA

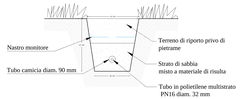

Scale 1:10

CONDOTTA INTERRATA

PARTICOLARE SEZIONE RIPRISTINO MANTO STRADALE

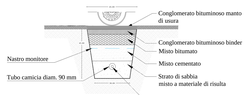

Scale 1:10

COMUNE DI VILLANOVA MONTELEONE

Provincia di Sassari

GRUPPO DI AZIONE LOCALE

COROS - GOCEANO - MEILOGU - MONTE ACUTO - VILLANOVA

Programma di Sviluppo Rurale 2007 - 2013 RAS. (CE) N. 1698/2005

MISURA 323 - Tutela e riqualificazione del patrimonio rurale

Azione 3: Conservazione e recupero degli elementi architettonici tipici del paesaggio rurale della Sardegna

LE VIE DELL'ACQUA

Restauro Fontanili

fontana loc. "Pottu Fritta" in Via Ungheria

PRELIMINARE	SCALE:	TAVOLA	DATA
DEFINITIVO	1:1.000 1:1.000 1:200 1:50 1:10	B1b	SETTEMBRE 2014
ESECUTIVO			
STATO	ELABORATI		
ATTUALE PROGETTO	STRALCIO CTR - PLANIMETRIA CATASTALE PLANIMETRIA GENERALE PIANTE - PROSPETTI - SEZIONI		

PROGETTISTA:

Geom. Anna Rita Fenu

Via Nazionale 63 - Villanova Monteleone - 079969670 - 349 8524965

Timbro del professionista

UFFICIO TECNICO

Geom. Piero Deiana

IL SINDACO

Dott. Agr. Quirico Meloni